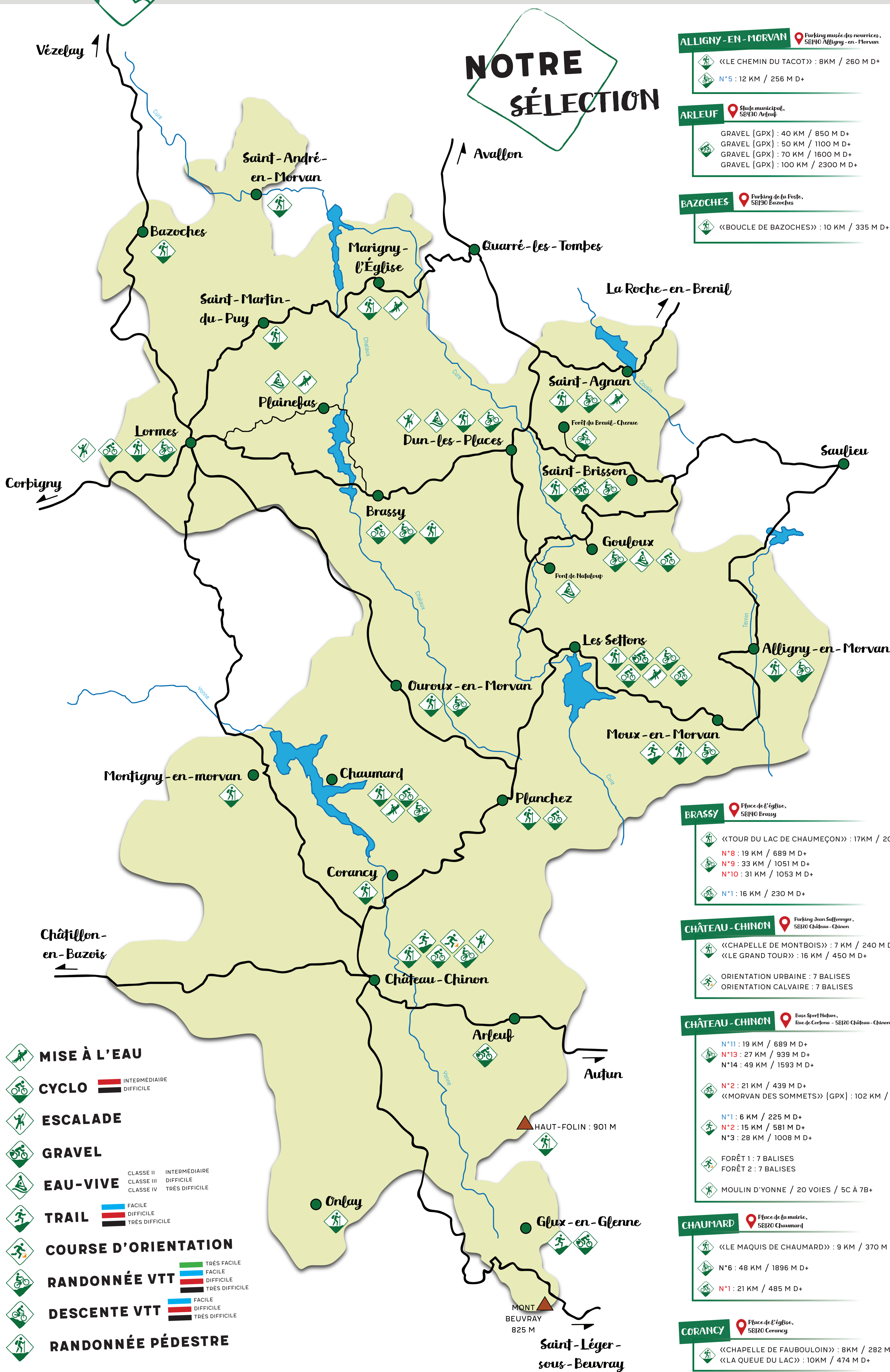




CARTE Sports Nature

MORVAN SOMMETS ET GRANDS LACS

NOTRE SÉLECTION




- MISE À L'EAU**
- CYCLO** ■ INTERMÉDIAIRE ■ DIFFICILE
- ESCALADE**
- GRAVEL**
- EAU-VIVE** ■ CLASSE II ■ INTERMÉDIAIRE ■ CLASSE III ■ DIFFICILE ■ CLASSE IV ■ TRÈS DIFFICILE
- TRAIL** ■ FACILE ■ DIFFICILE ■ TRÈS DIFFICILE
- COURSE D'ORIENTATION**
- RANDONNÉE VTT** ■ TRÈS FACILE ■ FACILE ■ DIFFICILE ■ TRÈS DIFFICILE
- DESCENTE VTT** ■ FACILE ■ DIFFICILE ■ TRÈS DIFFICILE
- RANDONNÉE PÉDESTRE**

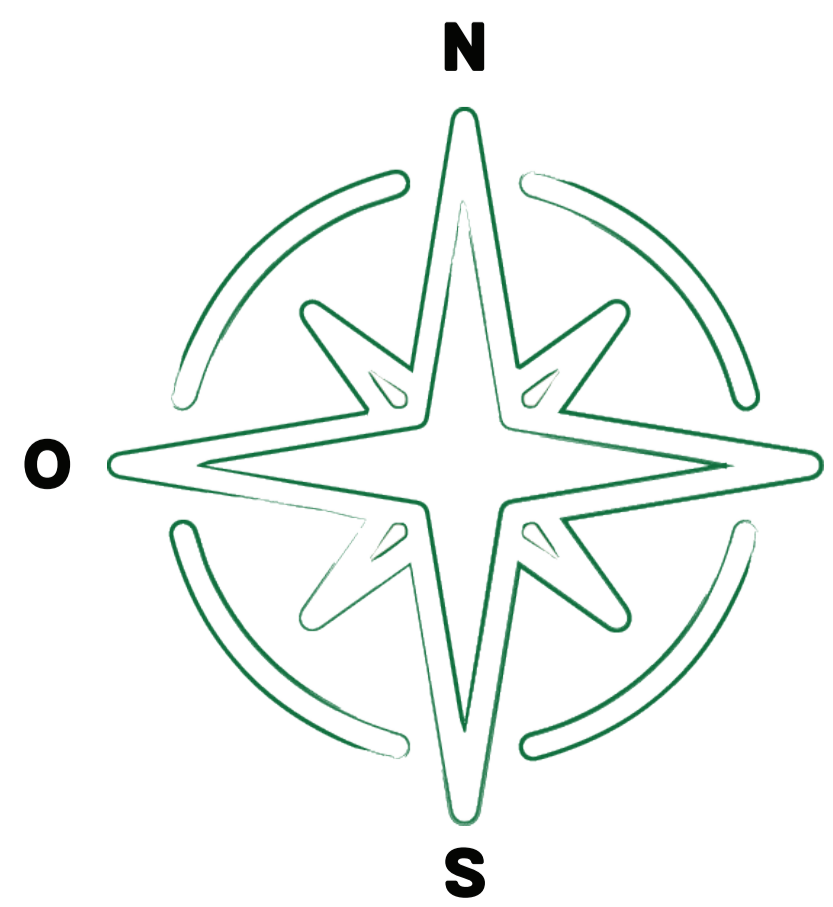
POUR VOUS ORGANISER

Les FICHES «VTT» et les FICHES «PÉDESTRE» issues de notre sélection sont en vente dans nos offices de tourisme à 1€ PIÈCE.

Les TRACES GPX de tous les circuits sont téléchargeables depuis le site : www.morvansommetsgrandslacs.com



MORVAN
sommets & grands lacs
office de tourisme



0 KM 5 KM 10 KM

ALLIGNY-EN-MORVAN ■ Parking musée des ressources, 58140 Alligny-en-Morvan

- «LE CHEMIN DU TACOT» : 8KM / 260 M D+
N°5 : 12 KM / 256 M D+

ARLEUF ■ Stade municipal, 58130 Arleuf

- GRAVEL (GPX) : 40 KM / 850 M D+
GRAVEL (GPX) : 50 KM / 1100 M D+
GRAVEL (GPX) : 70 KM / 1600 M D+
GRAVEL (GPX) : 100 KM / 2300 M D+

BAZOCHES ■ Parking de la Poste, 58130 Bazoche

- «BOUCLE DE BAZOCHES» : 10 KM / 335 M D+

FORÊT DE BREUIL ■ La forêt de Breuil, 58130 Dun-les-Places

- N°1 : 1,41 KM / 176 M D-
N°2 : 1,15 KM / 174 M D-
N°3 : 1,07 KM / 174 M D-
N°4 : 1,02 KM / 165 M D-
N°5 : 1,12 KM / 167 M D-

GLUX-EN-GLENNE ■ Place de l'église, 58130 Glux-en-Glenne

- N°1 : 7 KM / 200 M D+
N°2 : 15 KM / 477 M D+
N°3 : 23 KM / 1000 M D+
GRAVEL (GPX) : 265 KM / 5000 M D+
GRAVEL (GPX) : 225 KM / 4000 M D+

GOULOUX ■ Parking Sud de Gouloux, 58230 Gouloux

- N°2 : 15 KM / 595 M D+
N°3 : 33 KM / 624 M D+
GOULOUX - PONT DU MONTAL
5 KM / CLASSE II-III
PONT DE NATALOUX - GOULOUX
3 KM / CLASSE III+

HAUT-FOLIN ■ Parking de Prépey, 58130 Arleuf

- «BOUCLE DU BOIS DU ROY» : 11 KM / 290 M D+
«BOUCLE DES TROIS BORNES» : 7 KM / 120 M D+

LAC DES SETTONS ■ Parking de l'Office de Tourisme, 58230 Montbauche-les-Settons

- «LE TOUR DU LAC» : 14 KM / 60 D+
«LA BOUCLE DU FLOTTAGE» : 13 KM / 290 D+
N°1 : 14 KM / 60 D+
N°9 : 14 KM / 468 D+
N°2 : 40 KM / 675 D+
«MORVAN DES LACS» (GPX) : 156 KM / 2738 M D+
GRAVEL (GPX) : 200 KM / 4000 M D+
GRAVEL (GPX) : 115 KM / 2000 M D+
GRAVEL (GPX) : 55 KM / 1000 M D+
GRAVEL (GPX) : 55 KM / 9000 M D+

LORMES ■ Elong du Goulet, Rue des campeurs - 58140 Lormes

- N°17 : 18 KM / 583 M D+
N°18 : 26 KM / 879 M D+
N°19 : 34 KM / 1128 M D+
N°2 : 31 KM / 596 M D+
N°1 : 10 KM / 250 M D+
N°2 : 20 KM / 500 M D+
N°3 : 30 KM / 1000 M D+
GORGES DE NARVAU / 31 VOIES / 3A à 6C+
«LA BOUCLE DE LA JUSTICE» : 10 KM / 268 M D+

MARIGNY L'ÉGLISE ■ Place de l'église, 58140 Marigny-l'Église

- «LA QUEUE DU LAC» : 10KM / 388 M D+

MONTIGNY-EN-MORVAN ■ Place de l'église, 58120 Montigny-en-Morvan

- «RIVES DE PANNECIÈRE» : 7 KM / 213 M D+
«RIVES DU PETIT LAC» : 12 KM / 290 M D+
GRAVEL (GPX) : 60 KM / 1122 M D+

MOUX-EN-MORVAN ■ Stade municipal, 58230 Moux-en-Morvan

- «MAQUIS DES FIOTTES» : 8 KM / 542 M D+
N°7 : 36 KM / 1163 M D+
N°1 : 6,6 KM / 118 M D+
N°2 : 13,5 KM / 490 M D+
N°3 : 19 KM / 630 M D+

OUROUX-EN-MORVAN ■ Parking de la mairie, 58230 Ouroux-en-Morvan

- «CHAPELLE DU BANQUET» : 15 KM / 504 M D+
«MAQUIS BERNARD» : 19 KM / 555 M D+
N°8 : 23 KM / 527 M D+
N°1 : 56 KM / 1334 M D+

PLAINEFAS ■ Barrage du lac de Chaumeçon, 58140 Plainebas

- BARRAGE DE CHAUMEÇON - CHALAUX
5 KM / CLASSE III (PASSAGE IV)

PLANCHEZ ■ Rue du camping, 58230 Planchez

- «LA PIERRE A BORON» : 12 KM / 455 M D+
N°3 : 32 KM / 798 M D+

SAINT-BRISSON ■ Place du village, 58230 Saint-Brissson

- «SAUT DE GOULOUX» : 20 KM / 500 M D+
«DOLMEN CHEVRESSE» : 12 KM / 340 M D+
N°3 : 19 KM / 445 M D+
GRAVEL (GPX) : 19 KM / 416 M D+

SAINT-AGNAN ■ Parking rive droite D226, 58230 Saint-Agnan

- «TOUR DU LAC» : 9 KM / 110 M D+
N°4 : 22 KM / 457 M D+

SAINT-ANDRÉ-EN-MORVAN ■ Place de la mairie, 58140 St-André-en-Morvan

- «RIVE GAUCHE» : 9 KM / 289 M D+

SAINT-MARTIN-DU-PUY ■ Place de la mairie, 58140 St-Martin-du-Puy

- «SAINT-MARTIN» : 13 KM / 341 M D+

BRASSY ■ Place de l'église, 58140 Brassy

- «TOUR DU LAC DE CHAUMEÇON» : 17KM / 200 M D+
N°8 : 19 KM / 689 M D+
N°9 : 33 KM / 1051 M D+
N°10 : 31 KM / 1053 M D+
N°1 : 16 KM / 230 M D+

CHÂTEAU-CHINON ■ Parking Jean Saffenger, 58120 Château-Chinon

- «CHAPELLE DE MONTOIS» : 7 KM / 240 M D+
«LE GRAND TOUR» : 16 KM / 450 M D+
ORIENTATION URBAINE : 7 BALISES
ORIENTATION CALVAIRE : 7 BALISES

CHÂTEAU-CHINON ■ Base Sport Nature, Rue de Corfema - 58120 Château-Chinon

- N°11 : 19 KM / 689 M D+
N°13 : 27 KM / 939 M D+
N°14 : 49 KM / 1593 M D+
N°2 : 21 KM / 439 M D+
«MORVAN DES SOMMETS» (GPX) : 102 KM / 2160 M D+
N°1 : 6 KM / 225 M D+
N°2 : 15 KM / 581 M D+
N°3 : 28 KM / 1008 M D+
FORÊT 1 : 7 BALISES
FORÊT 2 : 7 BALISES
MOULIN D'YONNE / 20 VOIES / 5C à 7B+

CHAUMARD ■ Place de la mairie, 58120 Chaumard

- «LE MAQUIS DE CHAUMARD» : 9 KM / 370 M D+
N°6 : 48 KM / 1896 M D+
N°1 : 21 KM / 485 M D+

CORANCY ■ Place de l'église, 58140 Corancy

- «CHAPELLE DE FAUBOULAIN» : 8KM / 282 M D+
«LA QUEUE DU LAC» : 10KM / 474 M D+

DUN-LES-PLACES ■ Place de l'église, 58130 Dun-les-Places

- «LE PONT DE SAULIEU» : 9 KM / 194 M D+
«LA VALLÉE DE LA CURE» : 25 KM / 563 M D+
N°3 : 13 KM / 372 M D+
N°4 : 23 KM / 595 M D+
N°5 : 23 KM / 521 M D+
ROCHER DU CHIEN / 25 VOIES / 3B à 7B
ROCHER DU MONTAL / 19 VOIES / 4B à 8A
PONT DU MONTAL - ILES MÉNÉPRIERS
6 KM / CLASSE II-III

ONLAY ■ Place de l'église, 58130 Onlay

- «TOUR DE NIAULT» : 10KM / 344 M D+